MAPA DO CELÓW PROJEKTOWYCH-ARK 2(2)

data opracowania mapy 03.10.2024		ark mapy zas: 7.196.27.03.2.2 ; 2.4 7.196.27.04.3.3, 7.196.27.03.4.2 ; 4.4
Oznaczenie kancelaryjne zgłoszenia pracy geodezyjnej		GN.II.6640.2438.2024
Nr działek		1320,1327/2
Jednostka ewidencyjna	identyfikator	200709_2
	nazwa	Zbójna
Obręb ewidencyjny	identyfikator	200709_2.0019
	nazwa	Zbójna
Skala mapy		1:500
Nazwa układu współrzędnych	prostokątnych płaskich	2000/7
	wysokości	EVRF2007-NH(Amsterdam)
Oznaczenie granic obszaru, który był przedmiotem aktualizacji		- - - - - - - - - - - - - - -
Oznaczenie i informacje o służebnościach gruntowych mających wpływ na zagospodarowanie gruntów, zlokalizowanych w granicach projektowanej inwestycji		Wykonanie niniejszej mapy nie było poprzedzone ustaleniami dotyczącymi ewentualnych służebności gruntowych obciążających grunty położone w granicach projektowanej inwestycji budowlanej
Oznaczenie i symbol konturu użytku gruntowego, który nie jest ujawniony w bazie danych ewidencji gruntów i budynków		brak

USŁUGI GEODEZYJNE
I SZACOWANIE NIERUCHOMOŚCI
mgr inż. Łukasz Brożyna
18-400 Łomża, ul. Ks. Anny 29 lok. Nr 2
tel. 602-628-662, e-mail: broluka@wp.pl
REGON: 200242820 NIP 718-191-92-41

Nazwa/ imię i nazwisko wykonawcy oraz data i podpis osoby reprezentującej

GEODETA UPRAWNIONY
mgr inż. Łukasz Brożyna
Zaśw. GUGiK nr 20213

Imię i nazwisko, nr uprawnień oraz data i podpis geodety uprawnionego,

Poświadczam, że niniejszy dokument został opracowany w wyniku prac geodezyjnych i kartograficznych, których rezultaty zawiera operat techniczny pozytywnie zweryfikowany. Jednocześnie informuję, że jestem świadomy odpowiedzialności karnej za złożenie fałszywego oświadczenia.

Identyfikator zgłoszenia prac geodezyjnych	6640.2438.2024
Organ służby geodezyjnej, który otrzymał zgłoszenie	Starosta Łomżyński
Wykonawca prac geodezyjnych	Usługi geodezyjne i szacowanie nieruchomości Łukasz Brożyna
Numer oraz data sporządzenia dokumentu zawierającego wynik pozytywnej weryfikacji (nr protokołu weryfikacji)	6640.2438.2024_31088 z dn. 08.10.2024 r.
Imię i nazwisko oraz nr uprawnień zawodowych kierownika prac	GEODETA UPRAWNIONY mgr inż. Łukasz Brożyna Zašw. GUGiK nr 20213

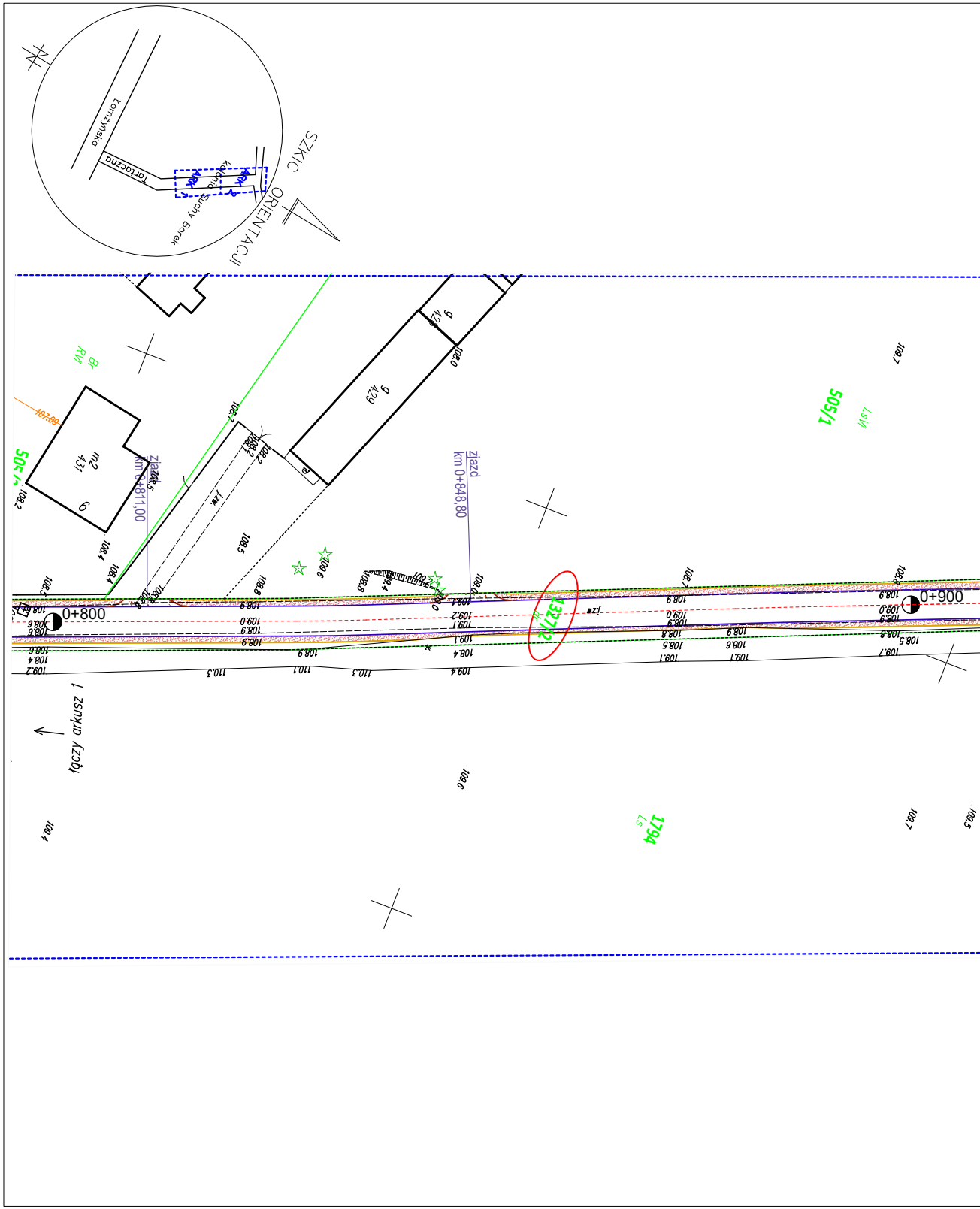
SZKIC ORIENTACJI
Łomżyńska
Tartaczna
Kolonia Suchy Borek
ARK 1
ARK 2
zjazd
km 0+811,00
zjazd
km 0+848,80
0+800
0+900
9
429
9 429
m2
431
9
505/1
505/2
1327/2
1794
RVI
LsVI
Ls
łączy arkusz 1

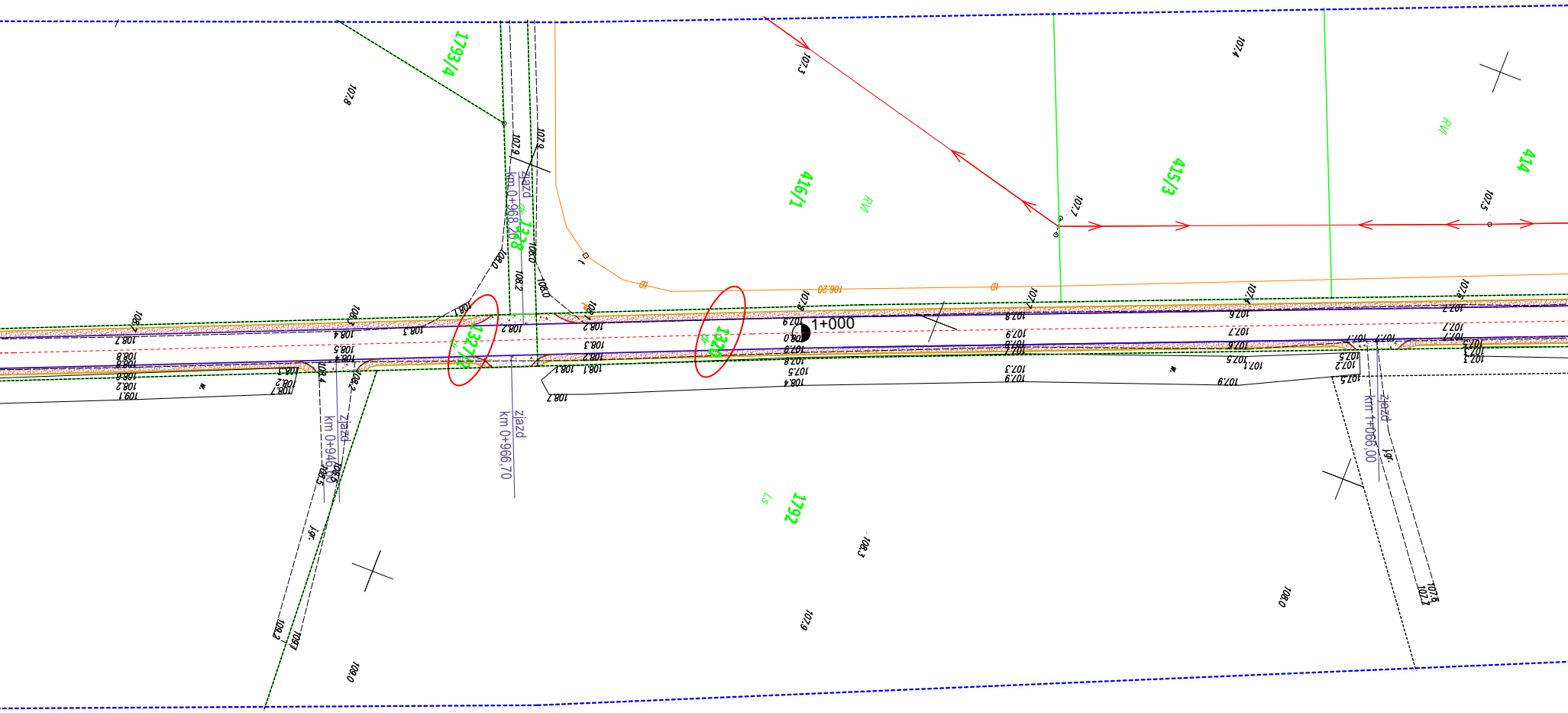
1793/4
1228
416/1
RVI
415/3
414
RVI
1327/2
1320
dr
1+000
1792
Ls
zjazd
km 0+968,208
zjazd
km 0+966,70
zjazd
km 0+946,00
zjazd
km 1+066,00
j.gr.
j.gr.
106,20
107,8
107,3
107,4
107,7
107,5
107,9
108,0
108,2
108,1
108,3
108,4
108,5
108,7
108,8
109,1
109,0
107,6
107,2
107,1

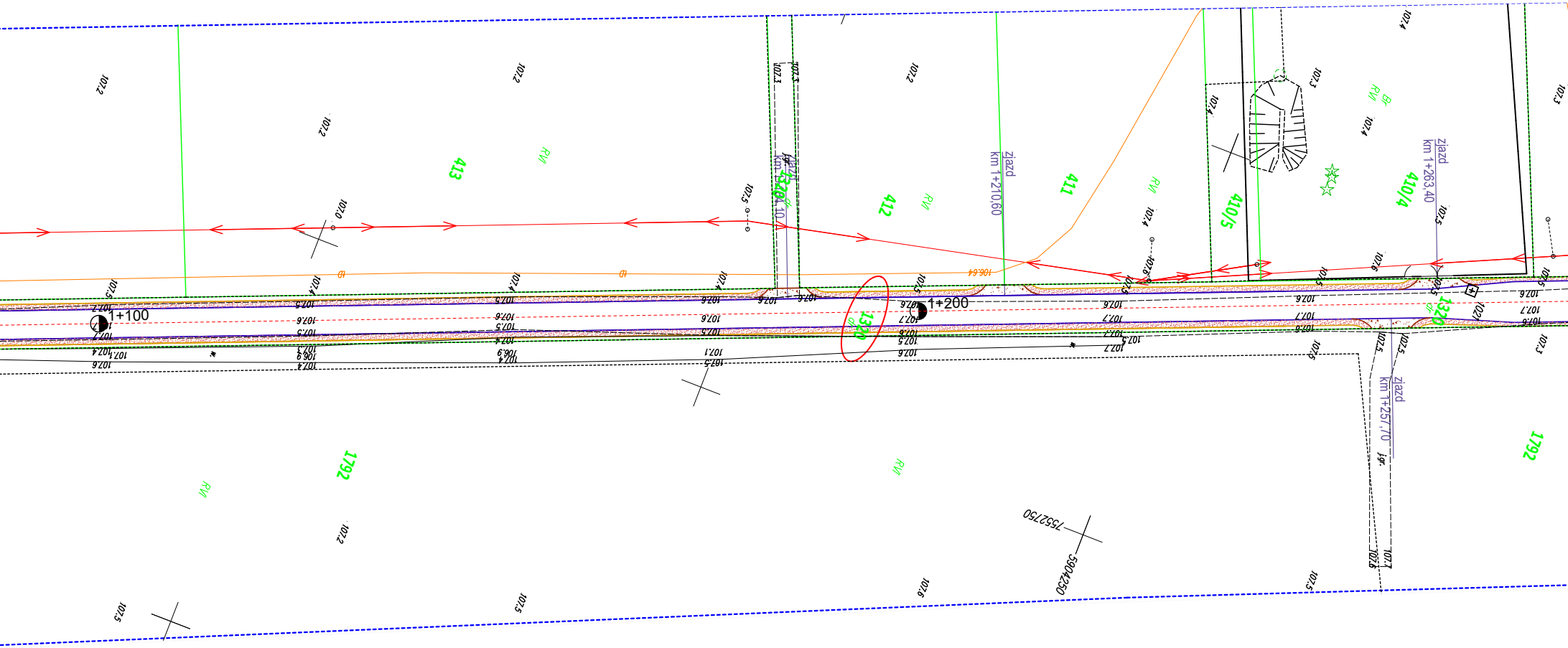

1+100
1+200
413
412
411
410/5
410/4
1320
1792
RVI
zjazd
km 1+204,10
zjazd
km 1+210,60
zjazd
km 1+263,40
zjazd
km 1+257,70
7552750
5904250
106,64
107,2
107,4
107,5
107,6
107,7

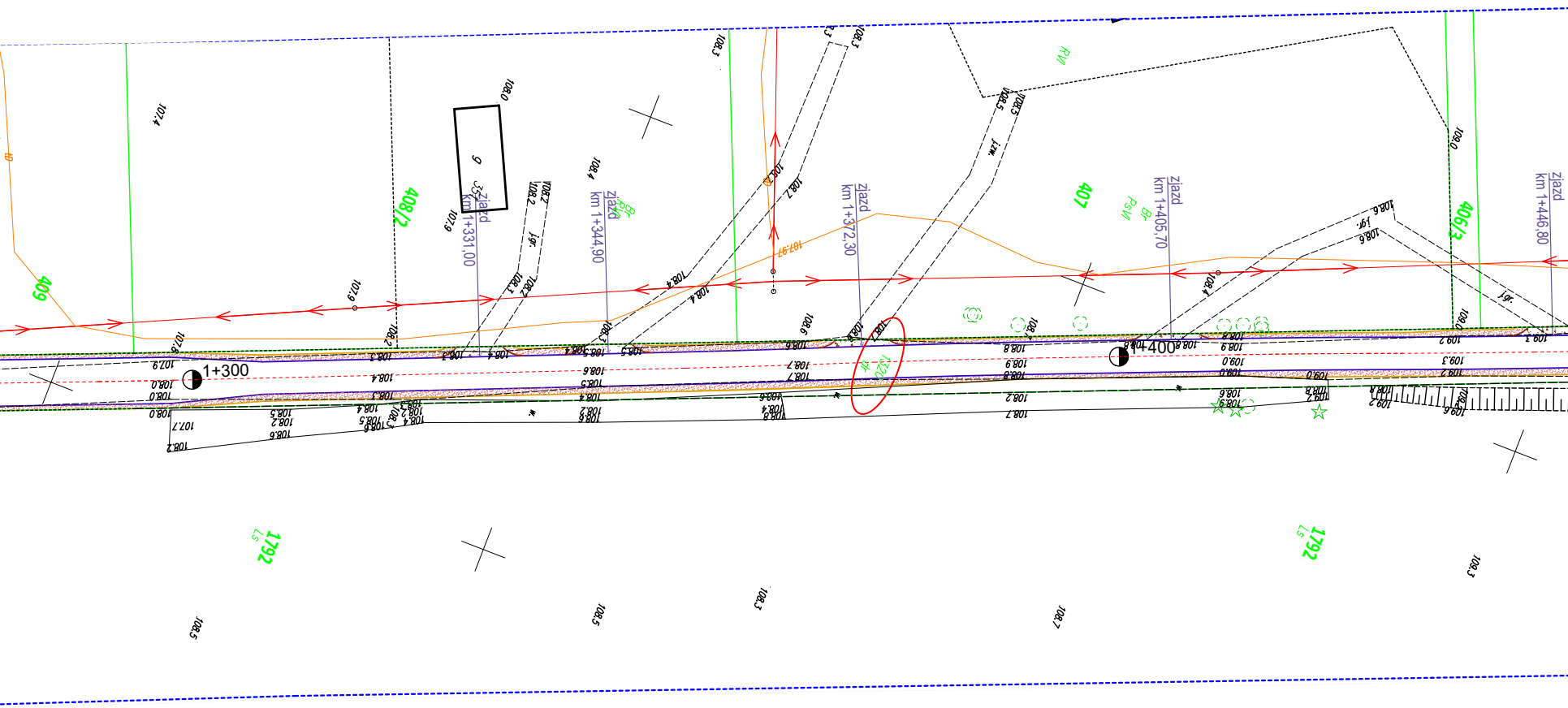

zjazd km 1+331,00
zjazd km 1+344,90
zjazd km 1+372,30
zjazd km 1+405,70
zjazd km 1+446,80
1+300
1+400
409
408/2
407
406/3
1792
Ls
RVI
PsVI
Br
dr
1320
j.gr.
j.zw.
9
107,97

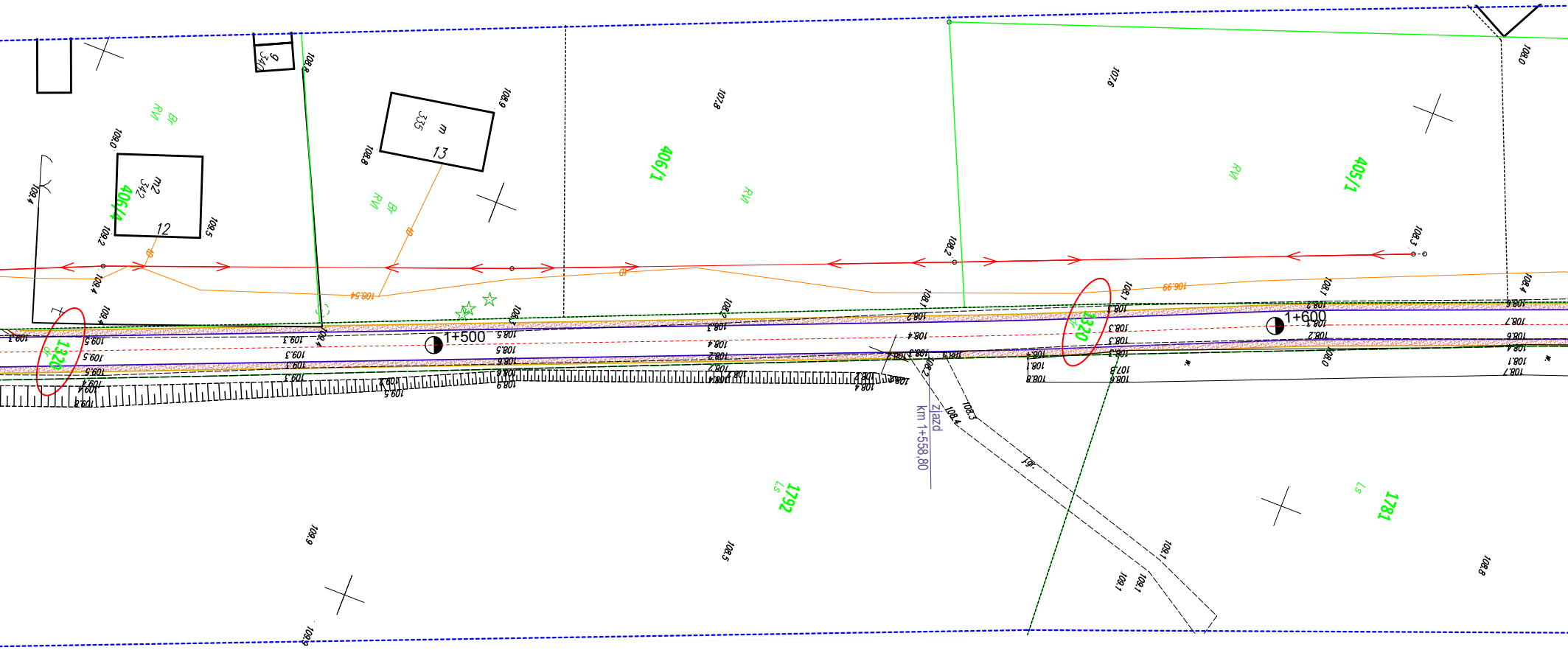
406/4
406/1
405/1
1320
1792
1781
12
342 m2
13
335 m
9
1+500
1+600
zjazd
km 1+558,80
RVI
Bf
Ls
108,8
108,9
108,0
107,8
107,6
108,4
109,4
109,2
109,5
108,2
108,3
108,1
108,54
108,99
109,0
109,1
108,5
108,6

Signed by /
Podpisano przez:

Bożena
Kadłubowska

Date / Data:
2024-11-05 08:31

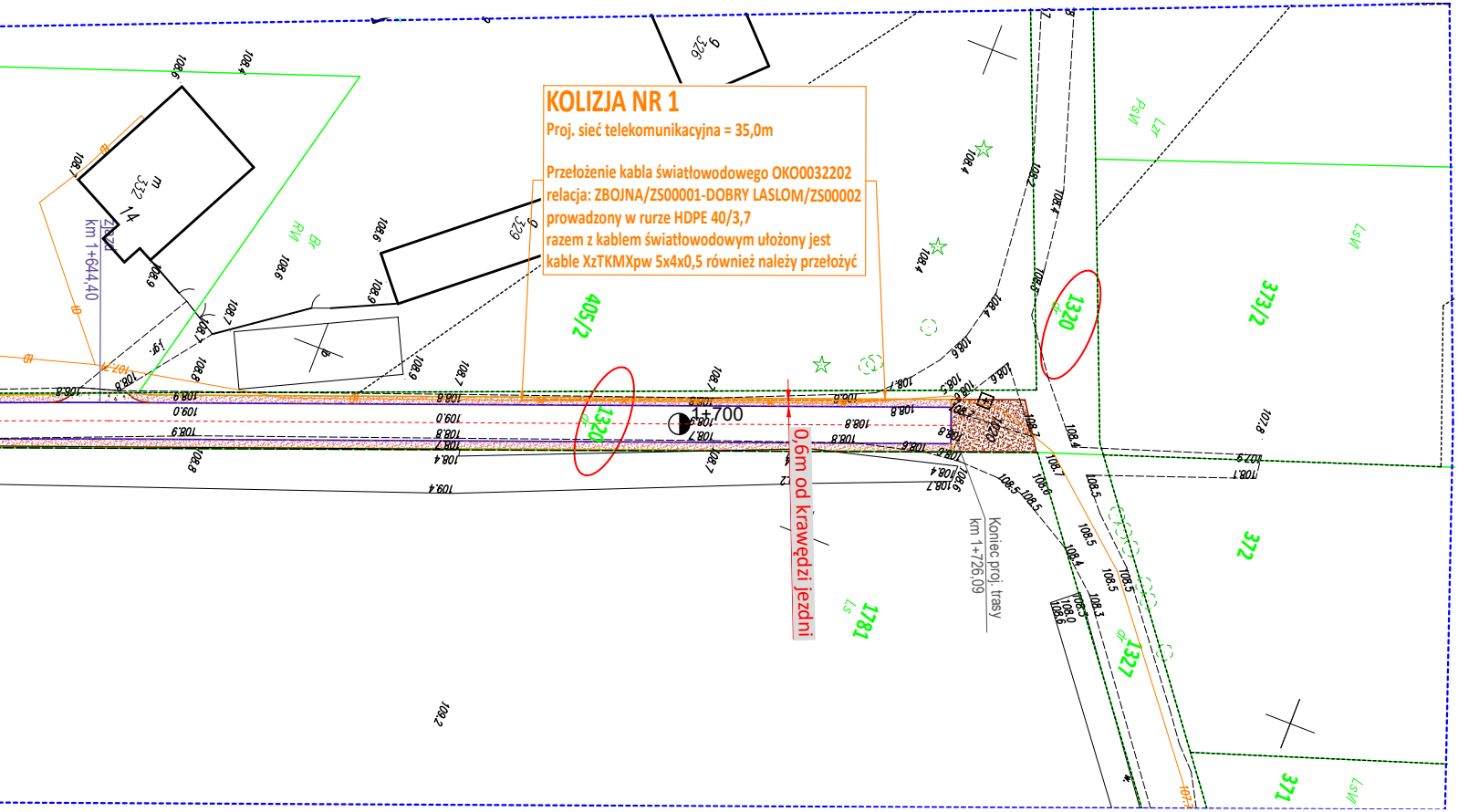
405/2
1320
373/2
372
1781
1327
371
1+700
0,6m od krawędzi jezdni
Koniec proj. trasy
km 1+726,09
km 1+644,40
m 332
14
g 326
g 329
RVI
PsVI
LsVI
LzI

KOLIZJA NR 1

Proj. sieć telekomunikacyjna = 35,0m

Przełożenie kabla światłowodowego OKO0032202
relacja: ZBOJNA/ZS00001-DOBRY LASLOM/ZS00002
prowadzony w rurze HDPE 40/3,7
razem z kablem światłowodowym ułożony jest
kable XzTKMXpw 5x4x0,5 również należy przełożyć

LEGENDA:

▨	- proj. nawierzchnia poboczy z kruszywa
▨	- proj. nawierzchnia zjazdów z kruszywa
—	- proj. krawędź jezdni
—	- proj. krawędź pobocza
○	- nr działki istniejącego pasa drogowego
—	- granice działek
—	- istn. sieć energetyczna
—	- istn. sieć telekom.
- - -	- proj. sieć telekom.
—×—×—	- likw. sieć telekom.

Starosta Łomżyński
Dokumentacja projektowa nr
GN-II.6630.324.2024
była przedmiotem narady
koordynacyjnej przeprowadzonej
za pomocą środków
komunikacji elektronicznej
zakończonej w dniu: 31-10-2024

Z up. Starosty
Bożena Kadłubowska
PRZEWODNICZĄCY NARADY
KOORDYNACYJNEJ

Nazwa inwestycji	**„Przebudowa drogi gminnej polegająca na uzupełnieniu i wzmocnieniu istniejącego pasa drogi we wsi Zbójna (kol. Suchy Borek) na działkach nr 1320, 1327/2 – odcinek o długości ok. 1750 m.”**		
Inwestor	***Gmina Zbójna, ul. Łomżyńska 64, 18-416 Zbójna***		
Nazwa rysunku	***Projekt zagospodarowania terenu***		
Data opracowania: 15.10.2024r.	Faza: PZT	Skala: 1:500	Nr rys. 2.2
Branża	Imię i nazwisko/ nr uprawnień		Podpis
Drogowa: Projektant:	mgr inż. Adrian Bajno PDL/0049/PBD/21		
Drogowa: Sprawdzający:	mgr inż. Rafał Stanisław Bigda PDL/0039/PBD/23		
Telekomunikacyjna	mgr inż. Paweł Zych PDL/0162/PWBT/15		